SL - 4
PROGRESIVA: 0+200,00
ESCALA: 1:50

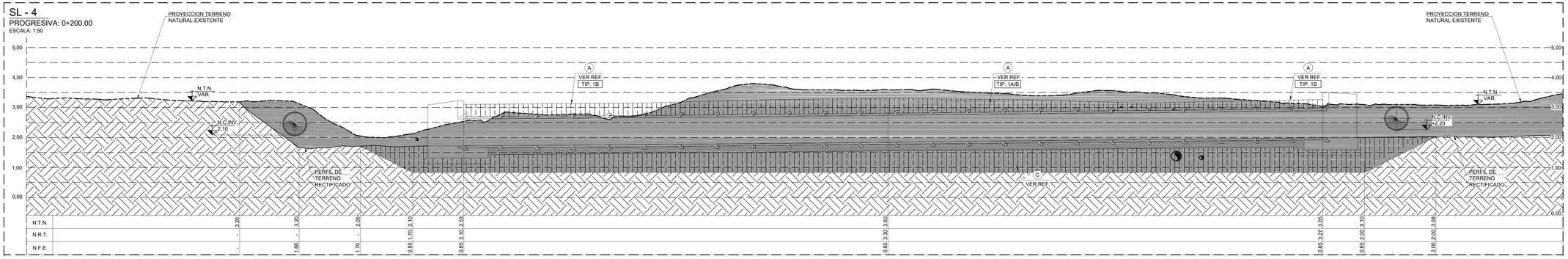

SL - 5
PROGRESIVA: 0+250,00
ESCALA: 1:50

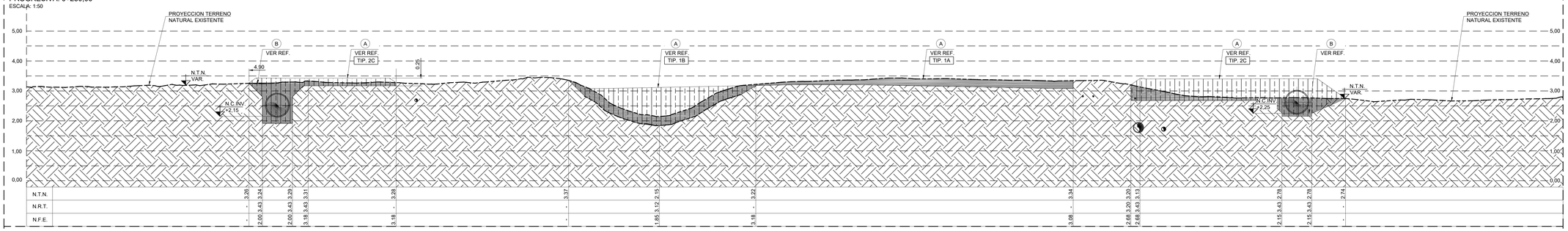

SL - 6
PROGRESIVA: 0+300,00
ESCALA: 1:50

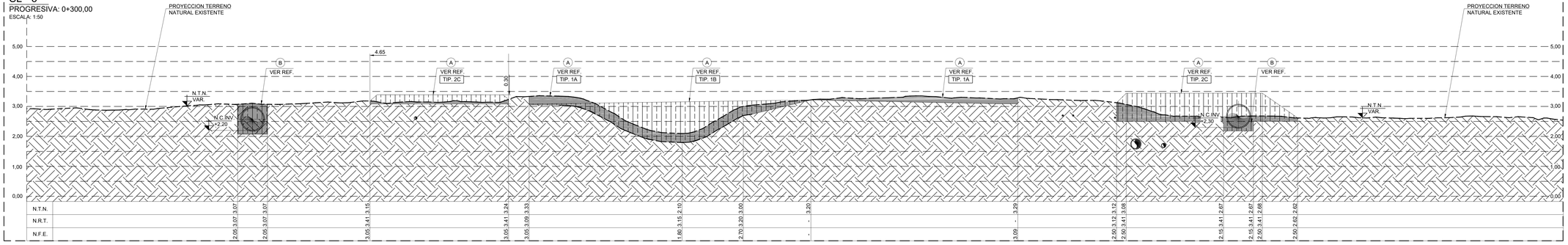

KEY PLAN
ESCALA: 1:5000

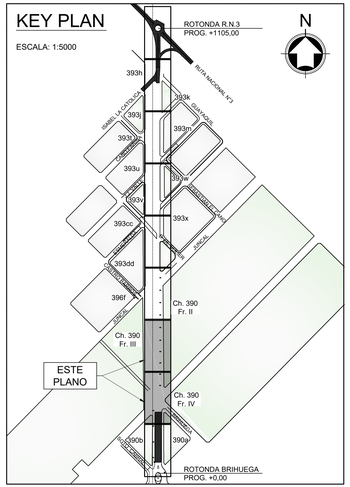

NOTAS

1. EN CASO QUE EL ADJUDICATARIO DE LA OBRA OPTARA POR REALIZAR AJUSTES A LA TRAZA APROBADA, DEBERÁ REALIZAR LAS PRESENTACIONES CORRESPONDIENTES ANTES LOS ENTES PÚBLICOS O PRIVADOS DE INCUMBENCIA, Y ASÍ OBTENER NUEVAMENTE LAS APROBACIONES DE LOS MISMOS PREVIO AL INICIO DE CUALQUIER TAREA EN CAMPO.
2. CALIDAD DE LOS MATERIALES:
   -CAÑOS DE POLICLORURO DE VINILO (PVC) SEGUN NORMAS DE FABRICACION IRAM 13326.
3. DETECCIÓN DE INTERFERENCIAS
   EL CONTRATISTA, DEBERA PROVEER TODOS LOS RECURSOS NECESARIOS (MANO DE OBRA Y EQUIPOS) PARA LA DETECCION DE INTERFERENCIAS. EN LAS ZONAS DONDE EXISTAN INTERFERENCIAS, EL ZANJEO SE HARA MANUALMENTE, PREVIA IDENTIFICACION Y DESTAPADO TAMBIEN MANUAL DE LA INTERFERENCIA DETECTADA. PREVIO A LA EJECUCION DE FUNDACIONES, CAÑEROS; EL CONTRATISTA DEBERA CONTRASTAR LA DOCUMENTACION CON EL PROYECTO DEL DEPARTAMENTO DE ELECTRICIDAD Y MECANICA DE LA MUNICIPALIDAD DE BAHIA BLANCA.
4. LAS POSICIONES Y PROFUNDIDADES DE LAS INTERFERENCIAS INDICADAS EN ESTE DOCUMENTO SON DE REFERENCIA Y LAS MISMAS NO EXIMEN AL CONTRATISTA DE EJECUTAR DETECCIONES Y SONDEOS PARA IDENTIFICARLAS PREVIO A LA EJECUCION DE EXCAVACIONES.
5. EL CONTRATISTA DEBERA ESCARIFICAR Y COMPACTAR LAS CAPAS SUPERIORES DE RELLENOS DE IGUAL MANERA QUE EL FONDO DE EXCAVACION DONDE NO SEA NECESARIO EL RELLENO, PARA LUEGO PROCEDER A LA EJECUCION DE LA OBRA CIVIL.
6. PARA OBTENER LA NIVELACION DEL AREA DE INTERVENCION DE LA OBRA, TERCEROS REALIZARON UN ESCANEO MEDIANTE DRON Y POSTERIOR AJUSTE DE LOS MISMOS SEGUN PUNTOS DE APOYO. SE DESTACA QUE DICHOS NIVELES NO ESTAN REFERENCIADOS A LA RED DE PUNTOS FIJOS MUNICIPAL, POR LO CUAL EL CONTRATISTA DEBERA REALIZAR EL AJUSTE PERTINENTE, COMO TAMBIEN SALVAR LAS DISCREPANCIAS QUE PUEDAN PRESENTARSE AL MOMENTO DE LA EJECUCION DE LA OBRA. NINGUNO DE LOS TERCEROS MENCIONADOS FUE CONTRATADO POR QUIEN EJECUTA ESTA DOCUMENTACION.

REVISIONES				DOCUMENTOS DE REFERENCIA
1	EMISION FINAL	DAL 07-06-18	RSC 07-06-18	
		REVISO: FECHA:	APROBO: FECHA:	

NOTAS GENERALES:
- MEDIDAS, NIVELES Y PROGRESIVAS EXPRESADAS EN METROS, SALVO INDICACIÓN CONTRARIA.

REFERENCIAS:
- N.T.N.: INDICA NIVEL DE TERRENO NATURAL.
- N.R.T: INDICA NIVEL SUPERIOR DE RELLENO.
- N.F.E: INDICA NIVEL FONDO DE EXCAVACION.
- (A) VER REF. TIP. X : INDICA VARIANTE DE PAQUETE ESTRUCTURAL (X) EN DOC (A)

INDICA RELLENO.
INDICA DESMONTE.
INDICA DESMONTE Y RELLENO.

REFERENCIAS INTERFERENCIAS:
- INDICA RED ELECTRICA.
- INDICA RED DE AGUA.
- INDICA RED DE GAS.
- INDICA RED DE CLOACAS.
- INDICA DESAGUE PLUVIAL A COLOCAR.

REFERENCIAS DOCUMENTACION:
- (A) A32-PL-003-DASSO PAQUETES ESTRUCTURALES.
- (B) A32-PL-110-DASSO EXCAVACION Y RELLENO TUBERIAS. TIPICO.
- (C) A12-PL-105-DASSO ALCANTARILLA. ENCOFRADO Y ARMADURAS

IMPORTANTE:
PREVIO A LA EJECUCION DE CUALQUIER TRABAJO EN TALLER Y/U OBRA DEBERAN RELEVARSE EN EL LUGAR MEDIDAS Y NIVELES.

BAHIA — 25 PUERTO BAHIA BLANCA Ciudad Puerto - Aniversario 25 años — Dow Argentina — White 2018/20 Responsabilidad Social Empresaria

OBRA:	AVENIDA DASSO 2018/20						PLANO DE:	MOV. DE SUELOS CORTES PROGRESIVAS 200,00 A + 300,00	
N° DE PROYECTO:	DASSO								
UBICACION:	INGENIERO WHITE, BAHIA BLANCA, ARGENTINA.								
DIBUJO:	DISEÑO:	REVISO:	APROBO:	ESCALA:	FORMATO:		PLANO N°:	HOJA:	PROGRESIVA:
MSM	DAL/SAB	DAL/SAB	RH/TR2018/20	1:50/20/5	A1-EXT		A12-PL-002-DASSO	1 DE 6	0